








Maßstab 1 : 1000

Einbeziehungssatzung der Gemeinde Donnersdorf für den Gemeindeteil Falkenstein, Grundstück Fl. Nr. 329/1 in der Gemarkung Falkenstein

1. Zeichenerklärung

Festsetzung

-  Grenze des räumlichen Geltungsbereiches der Einbeziehungssatzung
-  Baugrenze
-  Flurstücksnummer
-  Landschaftliche Hecke mit Baum- und Gehölzgruppen mit etwaiger Standortbindung, 2-3 reihig und einer Höhe bis max. 4,00 mtr. mit standortheimischen Arten wie Schlehe, Roter Hartriegel, Hundsrose, Pfaffenhütchen, Traubenholunder, Eingriffeliger Weißdorn, Hasel und Rote Heckenkirsche
-  Erhaltung von Bäumen
-  Ausgleichsmaßnahme als extensiv genutzte Wiese mit Obstbäumen (lokaltypische Sorten)
-  Anpflanzung von standortheimischen Obstbäumen, 2x verschult, StU 8 – 10 cm, StH.: 1,60 – 1,80 m wie Boskoop, Rote Sternrenette, Berner Rosenapfel, Kaiser Wilhelm, Gewürzluiken, Winterambur, Landsberger Renette

Fassung vom 29.02.2012

Geändert und ergänzt: 16.07.2012

Donnersdorf, 07.08.2012
Gemeinde Donnersdorf

Schenk
1. Bürgermeister

